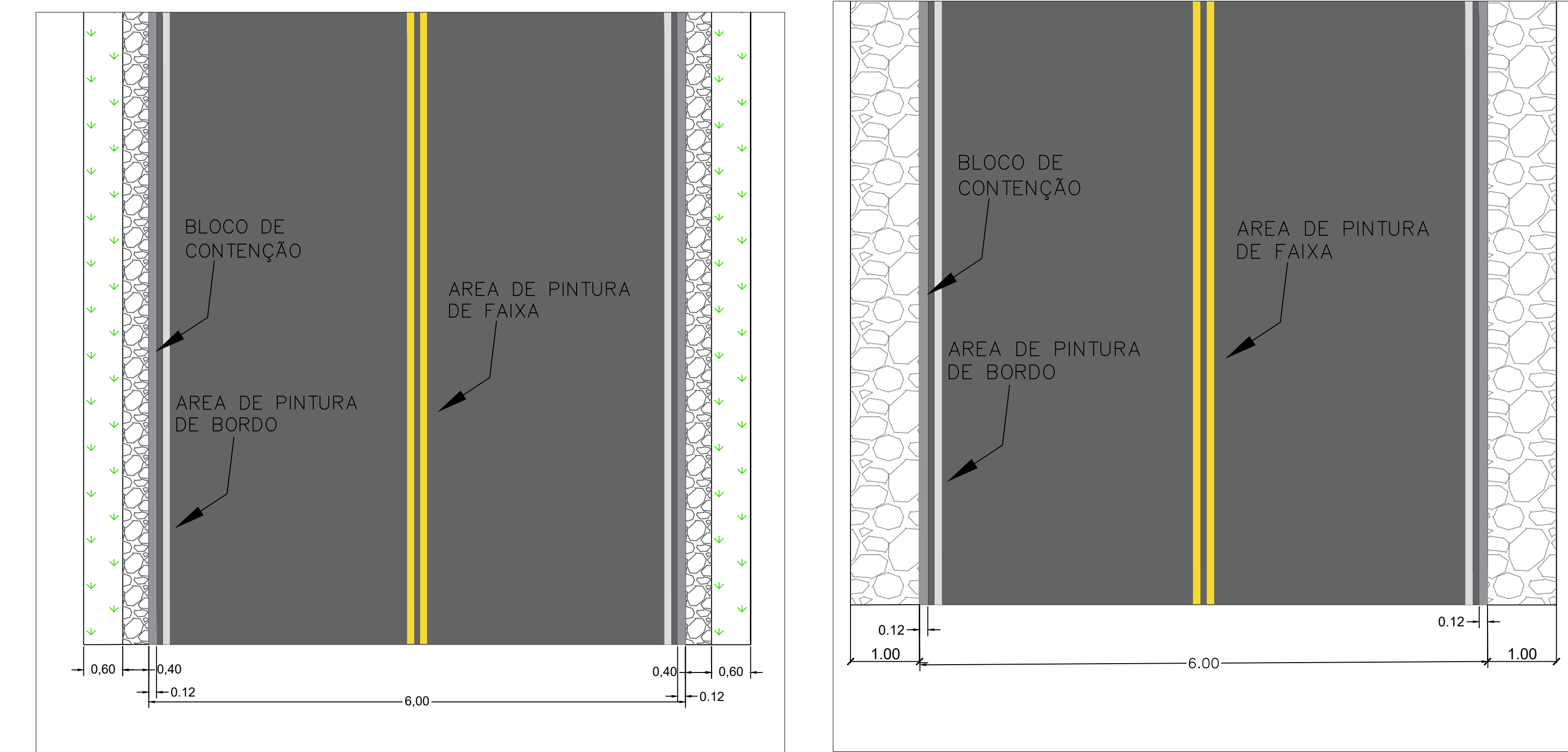


PROJETO DE IMPLANTAÇÃO: ESTRADA RURAL - LUIZIANA

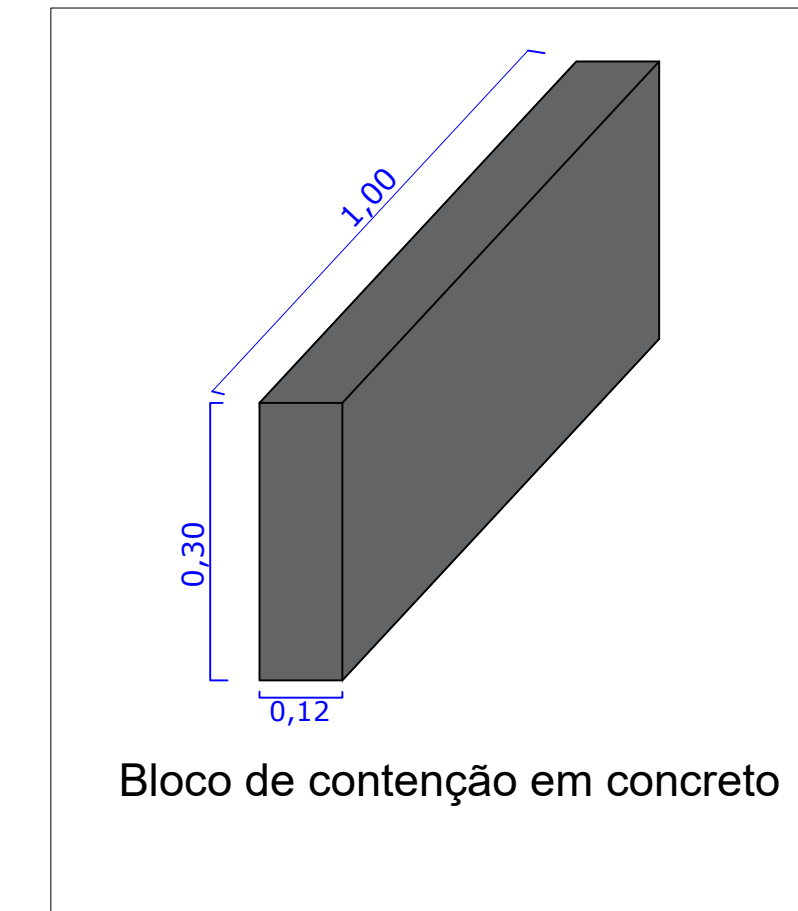
ESCALA: 1/1400



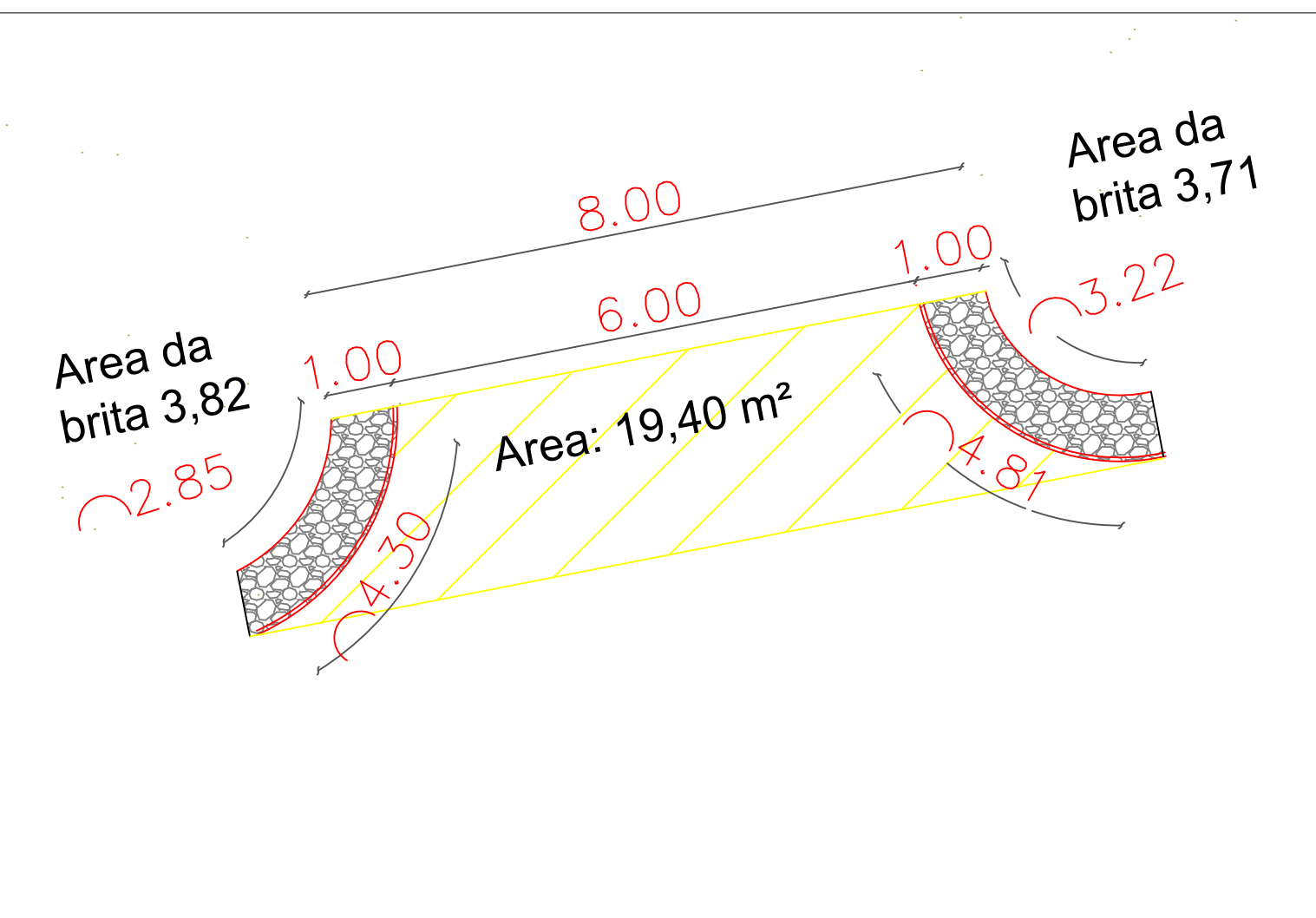
Detalhe de sinalização horizontal " TRECHO 1 " ESCALA: S/ ESCALA

Legenda	
	Pavimento asfáltico
	LFO-3: Linha dupla contínua (e=10cm)
	LBO: Linha de bordo (e=10cm)

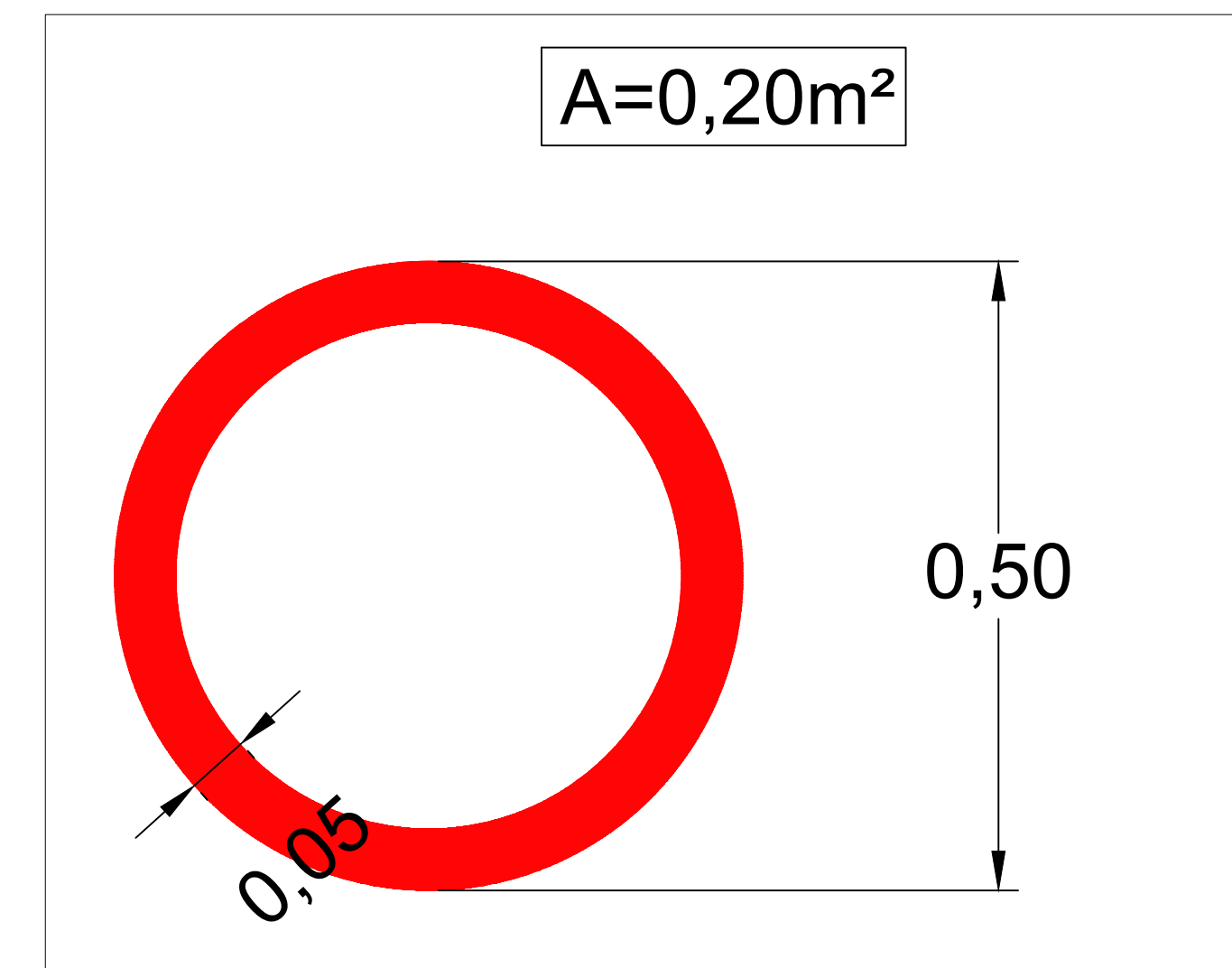
LEGENDA	
	Área de Pintura de Linha dupla contínua (LFO-3): 628,30 m²
	Área de Pintura de Bordo (LBO): 628,30 m²
	Área de Pintura Total: 1.256,66 m²
	Placas Verticais R-19/40: 4
	Placas Verticais R-1: 2
	EXTENSÃO TOTAL 3.141,46 M



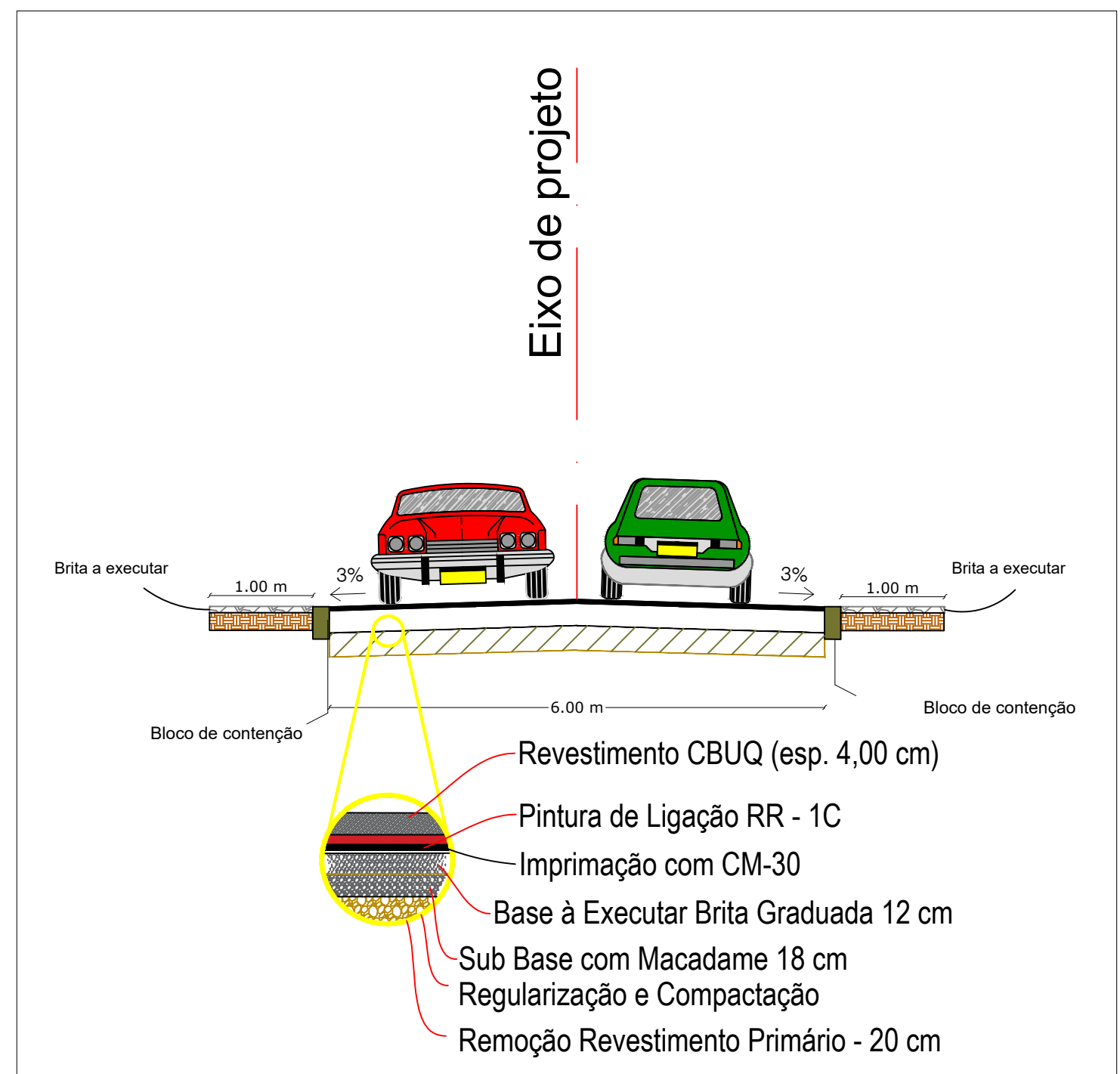
DETALHE - BLOCO DE CONTENÇÃO ESCALA: S/ESC



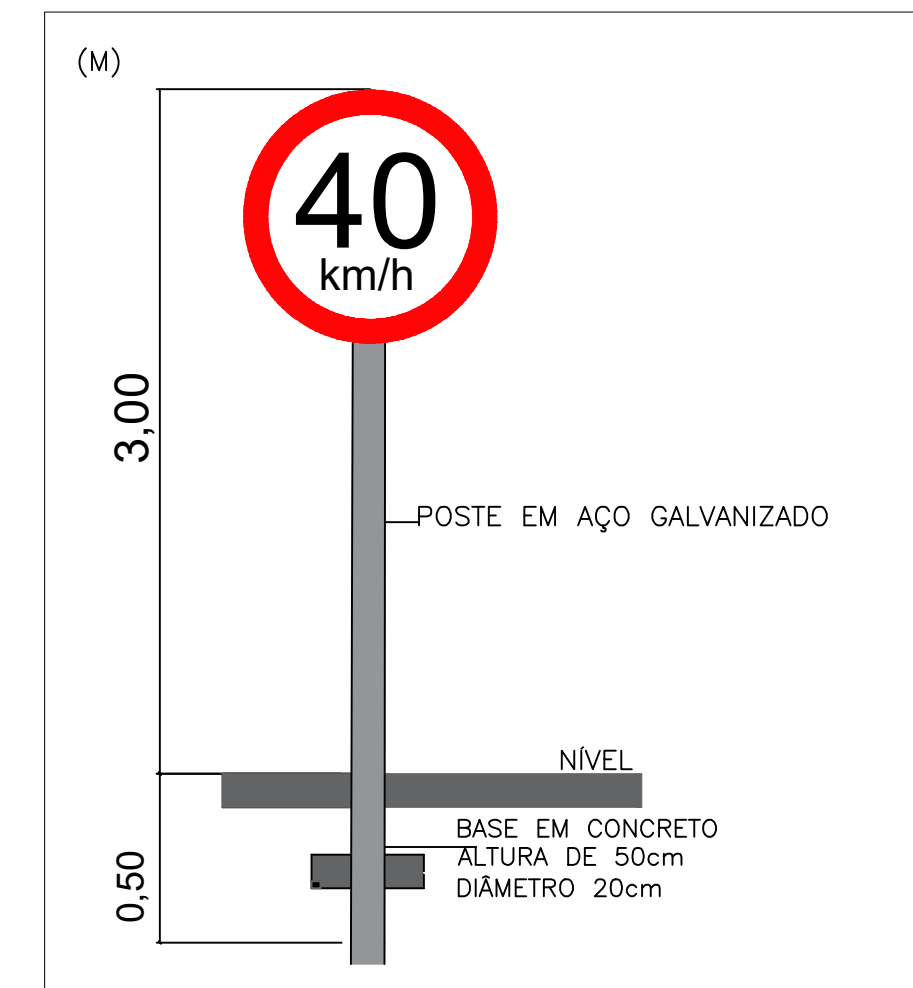
Detalhe C - Dimensões entradas para estradas rurais - 10 ESCALA: S/ESCALA



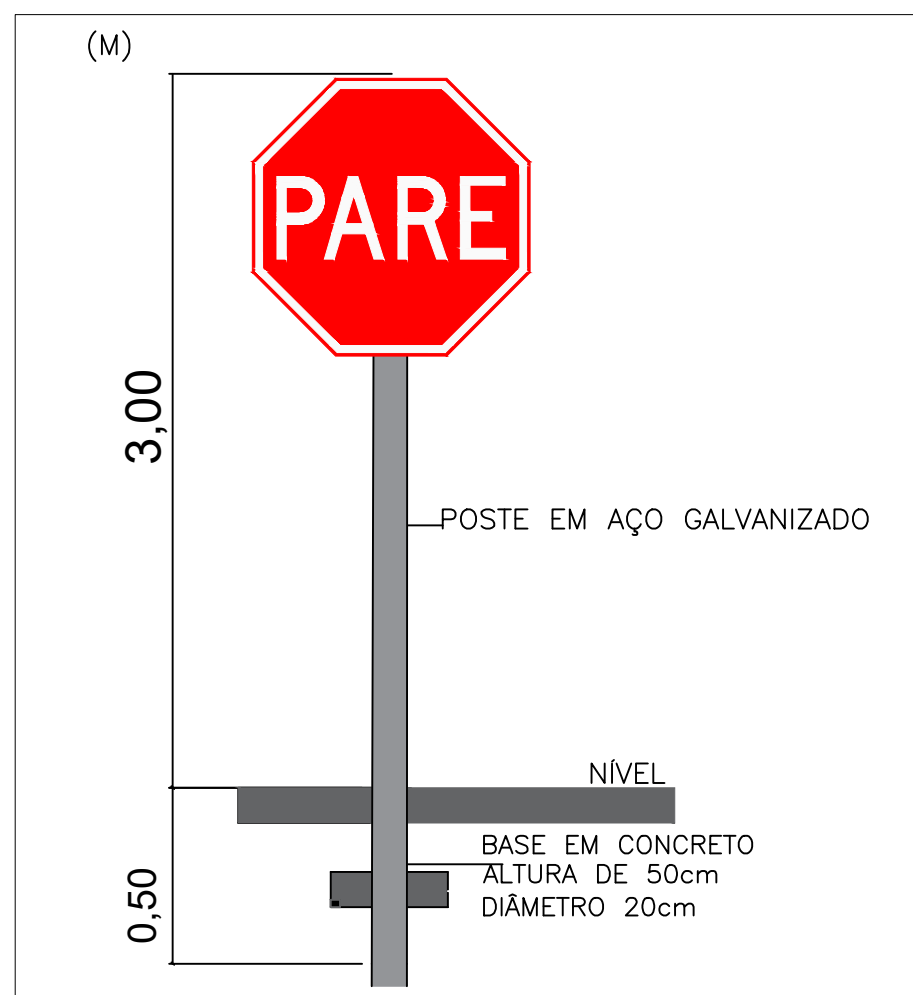
Detalhe - Dimensões da placa sinalização vertical ESCALA: S/ESCALA



Detalhe de seção transversal "NOTA 1" ESCALA: S/ESCALA



Detalhe A - Alocação de poste e placa - R-19/40 ESCALA: S/ESCALA



Detalhe B - Alocação de poste e placa - R-1 ESCALA: S/ESCALA

LEGENDA	
	ESTRADA A SER PAVIMENTADA TRECHO 1 - PEDRA IRREGULAR
	ESTRADA A SER PAVIMENTADA TRECHO 2 - PEDRA IRREGULAR
	ESTRADA A SER PAVIMENTADA TRECHO 3 - PEDRA IRREGULAR
	ESTRADA A SER PAVIMENTADA TRECHO 4 - SOLO NATURAL
	ENTRADA A SER PAVIMENTADA
	CANALIZA GRAMA - CONFORME PROJETO DE DRENAGEM
	BRITA A EXECUTAR

LUIZIANA - ESTADA DO MEIO - COMUNIDADE VALINHOS					
PONTO DE INTERESSE	COORDENADAS		OCCORRÊNCIA	EXTENSÃO	RECOMENDAÇÕES
	INICIAL	FINAL			
Ponto inicial do trecho	274204 730140	-	Implantação de estrada (pavimentada com 10cm de concreto) e base de 10cm de concreto. Instalação de 4 placas verticais R-19/40 e 2 placas verticais R-1, conforme projeto de drenagem.	3,000	O município deverá ser comunicado sobre a execução da obra e a instalação das placas verticais, conforme projeto de drenagem.
Cerca (direita)	274204 730140	274205 730140	Cerca, na faixa de domínio da estrada	150	Reduzir a cerca em 150 m do trecho
Rua (direita)	274205 730140	274205 730140	Rua de acesso a Vila Rural, contribuição	40	Correção e melhoria de alguns pontos em trecho de 40 m, conforme projeto de drenagem.
Rua (direita)	274205 730140	274205 730140	Rua de acesso a Vila Rural, contribuição	40	Correção e melhoria de alguns pontos em trecho de 40 m, conforme projeto de drenagem.
Cerca (esquerda)	274205 730140	274205 730140	Cerca, na faixa de domínio da estrada	150	Reduzir a cerca em 150 m do trecho
Instalação (esquerda)	274205 730140	-	Instalação de cerca, cerca de 10m de altura, com 10cm de concreto. Instalação de 4 placas verticais R-19/40 e 2 placas verticais R-1, conforme projeto de drenagem.	40	Não necessita a remoção das instalações. Instalar e sinalizar a área de contenção da obra.
Buero (1)	274205 730140	-	Buero existente, com 10m de altura, com 10cm de concreto. Instalação de 4 placas verticais R-19/40 e 2 placas verticais R-1, conforme projeto de drenagem.	40	Manutenção do buero
Instalação (área de drenagem)	274205 730140	-	Instalação de cerca, cerca de 10m de altura, com 10cm de concreto. Instalação de 4 placas verticais R-19/40 e 2 placas verticais R-1, conforme projeto de drenagem.	40	Instalar e sinalizar a área de contenção da obra.
Corredor (1), direita e esquerda	274205 730140	274205 730140	Corredor e espaço (contribuição) e instalação de cerca, cerca de 10m de altura, com 10cm de concreto. Instalação de 4 placas verticais R-19/40 e 2 placas verticais R-1, conforme projeto de drenagem.	110	Reduzir o corredor e espaço, com 10m de altura, com 10cm de concreto. Instalação de 4 placas verticais R-19/40 e 2 placas verticais R-1, conforme projeto de drenagem.
Corredor (2), a direita	274205 730140	-	Corredor a direita, contribuição	40	Corredor a direita, contribuição
Corredor (3), a direita	274205 730140	-	Corredor a direita, contribuição	40	Corredor a direita, contribuição
Água (direita)	274205 730140	-	Água de acesso a Vila Rural, contribuição	40	Água de acesso a Vila Rural, contribuição
Corredor (4), a direita	274205 730140	-	Corredor a direita, contribuição	40	Corredor a direita, contribuição
Buero (2)	274205 730140	-	Buero existente, com 10m de altura, com 10cm de concreto. Instalação de 4 placas verticais R-19/40 e 2 placas verticais R-1, conforme projeto de drenagem.	40	Manutenção do buero
Corredor (5), a esquerda e Buero (3)	274205 730140	274205 730140	Corredor e espaço (contribuição) e instalação de cerca, cerca de 10m de altura, com 10cm de concreto. Instalação de 4 placas verticais R-19/40 e 2 placas verticais R-1, conforme projeto de drenagem.	110	Reduzir o corredor e espaço, com 10m de altura, com 10cm de concreto. Instalação de 4 placas verticais R-19/40 e 2 placas verticais R-1, conforme projeto de drenagem.
Buero (3), posto e lavaria	274205 730140	274205 730140	Buero existente, com 10m de altura, com 10cm de concreto. Instalação de 4 placas verticais R-19/40 e 2 placas verticais R-1, conforme projeto de drenagem.	40	Manutenção do buero
Corredor (6), a direita e esquerda	274205 730140	274205 730140	Corredor e espaço (contribuição) e instalação de cerca, cerca de 10m de altura, com 10cm de concreto. Instalação de 4 placas verticais R-19/40 e 2 placas verticais R-1, conforme projeto de drenagem.	110	Reduzir o corredor e espaço, com 10m de altura, com 10cm de concreto. Instalação de 4 placas verticais R-19/40 e 2 placas verticais R-1, conforme projeto de drenagem.
Buero e lavaria	274205 730140	-	Buero existente, com 10m de altura, com 10cm de concreto. Instalação de 4 placas verticais R-19/40 e 2 placas verticais R-1, conforme projeto de drenagem.	40	Manutenção do buero
Final do trecho	274205 730140	-	Final do trecho, sinalização de fim de obra	40	Final do trecho, sinalização de fim de obra

RESUMO DO QUANTITATIVO
Remoção do revestimento primário: 5.045,86 m³
Área de pavimentação (CBUQ): 19.042,76 m²
- Brita graduada = 2.285,12 m³
- Macadame = 4.726,87 m³
Área de Brita (laterais e = 5 cm): 5.944,54 m²
- Brita graduada = 297,22 m³
Comprimento bloco de contenção: 6.282,92 m

		PREFEITURA MUNICIPAL DE LUIZIANA	
Conteúdo da prancha:		PROJETO GEOMÉTRICO	
Proprietário:		PREFEITURA MUNICIPAL DE LUIZIANA CNPJ Nº: 80.886.686/0001-27	
Responsável Técnico:		ESTAGIÁRIA: JULIA A. AKAZAKI	
Escala:	Data:	Prancha:	
INDICADO	AGOSTO/2025	01/01	